



# Estado de desarrollo del indicador regional

## Caso Colombia “Indicador de Vulnerabilidad”

Seminario "Datos, Indicadores y Atlas", 3 de diciembre de 2014

Con el apoyo del  
Gobierno flamenco



United Nations  
Educational, Scientific and  
Cultural Organization



Intergovernmental  
Oceanographic  
Commission



International  
Oceanographic  
Data and Information  
Exchange





# El indicador propuesto

- De la batería de temas propuestos, Colombia seleccionó el tema de **Vulnerabilidad** por la experiencia que tiene en el atlas nacional en la 1ª fase.
  1. **Porcentaje de población costera afectada (PCA) por eventos meteorológicos y marinos.**
  2. **Proporción del territorio costero expuesto (TCE) a las amenazas por eventos meteorológicos y marinos.**

Con el apoyo del  
Gobierno flamenco



United Nations  
Educational, Scientific and  
Cultural Organization



Intergovernmental  
Oceanographic  
Commission



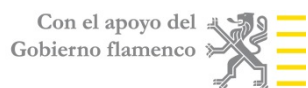
International  
Oceanographic  
Data and Information  
Exchange





# Progreso de los indicadores

Etapa	PCA	PTE
Hoja metodológica validada	Si (3)	Si (2)
Diligenciamiento de encuestas	Si (Co, Ec, Cl)	Si (Co, Cl)
Validación de fuentes secundarias	Si (Cl, Co)	-
Entrega de datos a coordinación regional	Si (fuentes secundarias)	Si (Pe, Co)
Organización del paquete de información	SI	-
Entrega a CPPS	SI	-

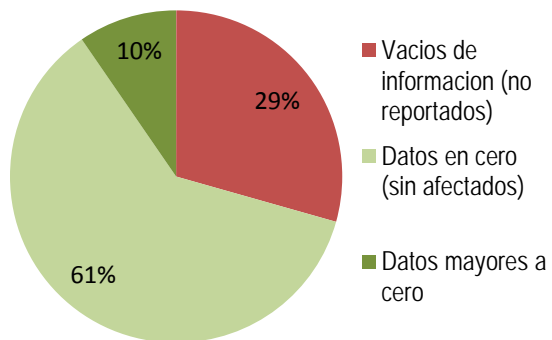




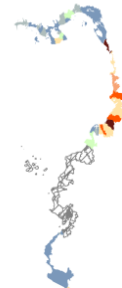
PAIS	2011	2012	2013
CL	x	ND	ND
CO	x	x	x
EC	x	ND	ND
PA	x	x	x
PE	x	x	x

x	Ocurrencia muy baja o nula
x	Ocurrencia normal (0-100%)
x	Ocurrencia superior al 100%
ND	No se reportó información

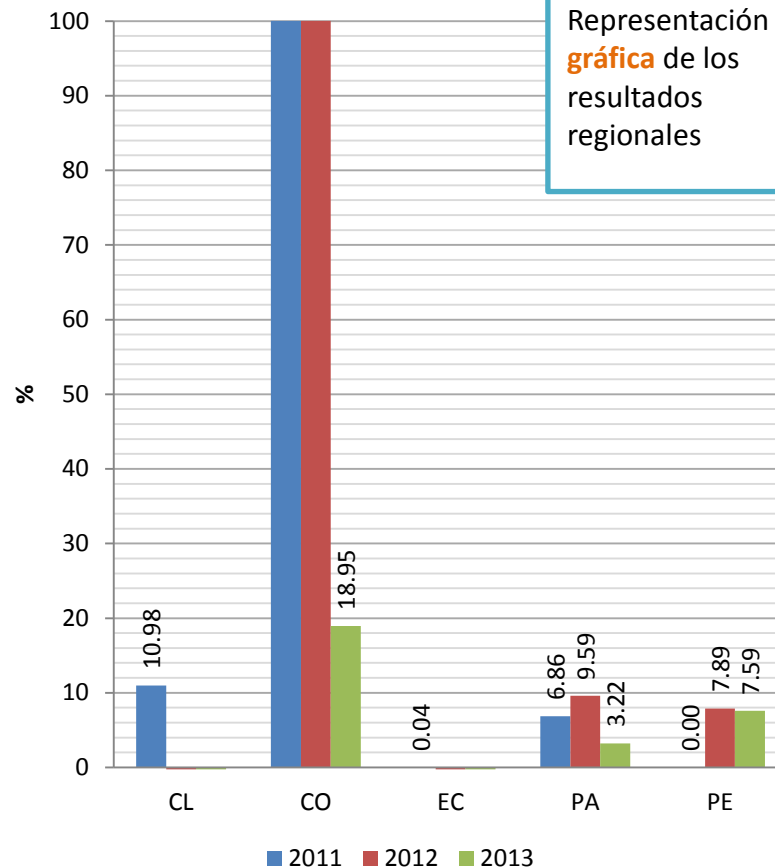
Análisis y características de los datos utilizados



Año 2012



Representación espacial de los resultados regionales



Representación gráfica de los resultados regionales

Con el apoyo del Gobierno flamenco





# Lecciones aprendidas

## Limitaciones o problemas identificados...

- Las respuestas a las encuestas de diagnóstico de capacidades fuera de los tiempos estipulados
- La identificación de los actores generadores de información fue dispendiosa
- Los **generadores de información respondieron fuera de los tiempos limite establecidos**
- **La información secundaria** propuesta para evaluar la vulnerabilidad no fue validada por los países

**es fácil encontrar fuentes secundarias** con las cuales llenar los vacíos de información existentes.

**Es necesario incorporar** en los GMDI **a los generadores de información de estos nuevos índices.**



# Perspectiva para finalización

- ❖ Validar la HM en lo referente al “tipo de eventos” a ser incluidos en la cuantificación.
- ❖ Lograr la “validación” de los resultados con los países presentes en el taller de Guayaquil.
- ❖ En caso de cambios, “actualizar” los valores de población afectada antes de finalizar enero de 2015.
- ❖ En la ultima semana de enero, recalcular valores y generar nuevas capas espaciales.

Con el apoyo del  
Gobierno flamenco



United Nations  
Educational, Scientific and  
Cultural Organization



Intergovernmental  
Oceanographic  
Commission

