



PROGRESO DEL TRABAJO DE INDICADOR – CONCESIONES COSTERAS

Diciembre del 2014

Con el apoyo del
Gobierno flamenco

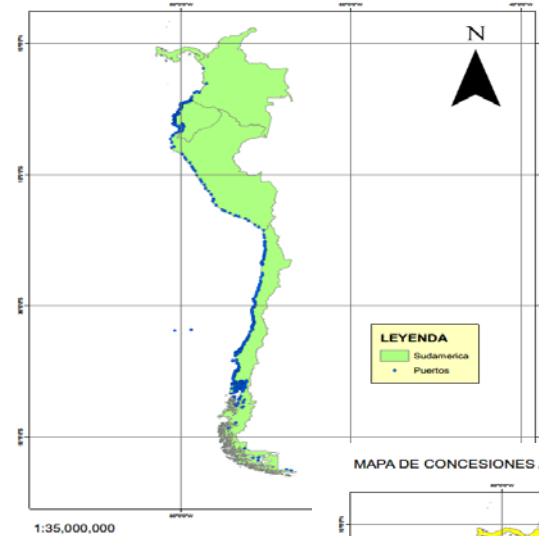




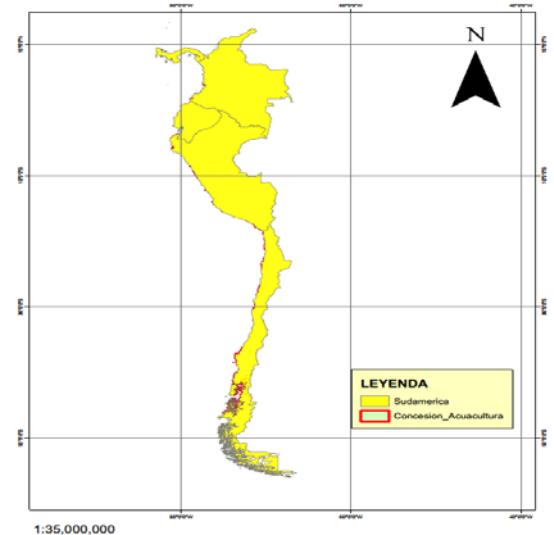
PROGRESO DE LA TAREA DE INDICADOR AREAS DE CONCESIONES COSTERAS

- Coordinación con los Países para identificar el tipo de información que poseía cada país. 4 de setiembre 2014, Via Teleconferencia.
- Se entrega del modelo de tabla de atributos en base al modelo de descripción de campos a los países. El 5 setiembre del 2014.
- La información disponible por los países es la **Puertos y concesiones de Maricultura** . Entregaron información Ecuador, Perú, Chile y Colombia, en proceso Panamá.
- Se ha logrado avanzar en la elaboración de mapas, hoja de metadato de concesiones de maricultura y puertos.

MAPA DE PUERTOS DE COLOMBIA, ECUADOR, PERÚ Y CHILE



MAPA DE CONCESIONES ACUICOLAS DE PERÚ, CHILE Y COLOMBIA





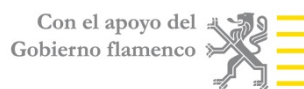
PROBLEMAS ENCONTRADOS

PROBLEMAS DE COORDINACION

- La solicitud de información a los sectores (Generadores de Información) correspondiente esta supeditada a procesos internos y procesos administrativos.
- No se logró mantener una comunicación fluida con los países para el intercambio de información luego de las teleconferencias.
- Las actividades nacionales (generadores de información) dificultan una comunicación constante con los miembros del proyecto.
- Los países no siguieron el modelo de descripción de campos para e indicador .

LECCIONES APRENDIDAS

- Fomentar mayor numero de teleconferencia.
- Se debe desarrollar capacidades en Sistemas de Información Geográfica para el GMDI.
- Ceñirnos a una misma tabla de atributos (base de datos)





AGENDA DE ACTIVIDADES

CRONOGRAMA PROPUESTO

	Ene				Feb	
Actividades	1	2	3	4	1	2
Resultados / XLS , Shape files	■					
Mapas / JPG		■				
Metadato					■	
Revisión de la información por los países						■

Con el apoyo del
Gobierno flamenco

