

Carta de Intención

(Letter of Intent)

Alianza Regional del Sistema Mundial de Observación de los Océanos para el Pacífico Sudoriental

GOOS Regional Alliance for the SouthEast Pacific (GRASP)

Acuerdo para la creación de una Asociación de Instituciones de Investigación para promover la Oceanografía Operacional en la región del Pacífico Sudoriental, denominada de aquí en adelante, GRASP cuyos miembros buscarán desarrollar la cooperación en el marco del Sistema Mundial de Observación de los Océanos (GOOS).

En Cartagena de Indias, Colombia, a 31 días del mes de Mayo de 2003, los representantes de las Instituciones abajo firmantes manifiestan su interés en la conformación de una Alianza Regional del Sistema Mundial de Observación de los Océanos (GOOS) para el Pacífico Sudoriental (GRASP) y conjuntamente deciden:

1. Establecer un GRUPO **AD HOC** de expertos para elaborar una propuesta del Plan Estratégico para el desarrollo de un Sistema Integral de Observación y Vigilancia del Océano para la Región del Pacífico Sudoriental. Este sistema será una componente regional del Sistema Mundial de Observación de los Océanos. El grupo ad hoc realizará su tarea de acuerdo a los términos de referencia adjuntados en Anexo "A".
2. Contribuir con el trabajo del grupo ad hoc proveyendo la información necesaria para la elaboración del Plan Estratégico.
3. Desarrollar actividades para impulsar la oceanografía operacional sobre la base de las infraestructuras y los programas existentes en la Región del Pacífico Sudoriental.
4. Promover la formación de capacidades e intercambio de conocimientos entre los miembros de la Alianza Regional.
5. Promover estudios para la evaluación de los potenciales beneficios económicos y sociales generados por la oceanografía operacional en la Región del Pacífico Sudoriental.
6. Cooperar con las organizaciones involucradas en la evaluación del cambio climático, investigación del medio ambiente marino y el impacto de la variabilidad climática.



7. Coordinar con Instituciones Regionales, Nacionales y Locales existentes en la Región el desarrollo e implementación de GRASP.
8. Participar en el la reunión bianual del Foro Regional de GOOS y entregar informes de los progresos y planes de desarrollo de GRASP al Grupo Intergubernamental de GOOS y la Comisión Permanente del Pacífico Sur (CPPS).


Firmantes




Byron Sanmiguel Marín
Instituto Oceanográfico de la Armada
(Ecuador)




Juan Coronado Lara
Servicio Nacional de Meteorología e
Hidrología (Perú)



Humberto Enriquez Dávila
Instituto Nacional de Meteorología e
Hidrología (Ecuador)



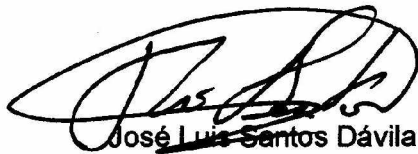
Luis Pizarro Pereyra
Instituto del Mar del Perú
(Perú)



Franklin Ormaza González
Instituto Nacional de Pesca
(Ecuador)




Ruben Pinochet Pollastri
S.E. Fondo de Investigación Pesquera
(Chile)



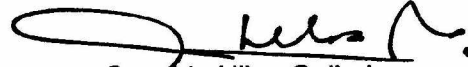
José Luis Santos Dávila
Centro Internacional para la
Investigación del Fenómeno El Niño
(Ecuador)



Paola Uribe Rabaudt
Dirección Meteorológica de Chile
(Chile)



Eduardo Lazo King
Dirección de Hidrografía y Navegación
de la Marina de Guerra (Perú)



Osvaldo Ulloa Quijada
Programa Regional de Oceanografía
Física y Clima, Universidad de
Concepción (Chile)



Gustavo Laos Cruzado
Universidad Nacional Federico
Villarreal (Perú)




Mario Alberto Palacios Moreno
Comisión Colombiana del Océano
(Colombia)



Ena Jaimes Espinoza
Universidad Nacional del Callao
(Perú)



Francisco Chavez
Monterey Bay Aquarium Research
Institute (EE.UU.)



Pablo Salzmann Pineda
Servicio Hidrográfico y Oceanográfico
de la Armada (Chile)

ANEXO "A"

TÉRMINOS DE REFERENCIA PARA EL GRUPO AD HOC DE EXPERTOS QUE ELABORARÁN LOS DOCUMENTOS FUNDAMENTALES PARA LA ALIANZA REGIONAL DEL SISTEMA MUNDIAL DE OBSERVACIÓN DE LOS OCÉANOS PARA EL PACÍFICO SUDORIENTAL (GRASP)

Con el propósito de elaborar los documentos fundamentales de la Alianza Regional del Sistema Mundial de Observación de los Océanos para el Pacífico Sudoriental (GRASP) las Instituciones firmantes de la **Carta de Intención** que formalizó la creación de esta Alianza decidieron formar un grupo de expertos ad hoc, consistente en no más de 14 miembros que laborarán bajo los siguientes términos de referencia:

1. Elaborar un plan estratégico del GRASP para el desarrollo de un Sistema Integral de Observación y Vigilancia del Océano para la Región del Pacífico Sudoriental con un horizonte de tiempo de 10 años.
2. Hacer un minucioso inventario de las actividades que en materia de observación, monitoreo, evaluación, modelación, predicción y protección sostenidas en el tiempo y el espacio, del comportamiento del océano y de la atmósfera, se realizan en la región.
3. Evaluar las necesidades de los países para realizar la cabal implementación del Programa GOOS en la región del Pacífico Sudoriental.
4. Desarrollar los vínculos de apoyo necesario con las organizaciones, programas y proyectos en el ámbito global, regional y local que se estimen pertinentes.
5. Considerar los mecanismos para la gradual y adecuada implementación de proyectos pilotos de la región orientados a suplir los vacíos existentes, identificando las fuentes de financiación.
6. Elaborar y distribuir guías para mejorar la participación de las entidades nacionales en las actividades de la alianza Pacífico Sudoriental - GOOS.
7. Presentar para aprobación del Comité Directivo de GRASP del Plan Estratégico.

Los objetivos del Sistema Regional serán los mismos del Sistema Mundial, modificados con un grupo de objetivos específicos que satisfagan las necesidades fundamentales y prioridades para el desarrollo sustentable de los países de la región. Áreas prioritarias para la concepción e implementación de GRASP serán:

Turismo	Pesquerías	Agricultura	Acuicultura
Manejo Integrado de Zonas Costera	Seguridad Marítima	Contaminación Marina	Biodiversidad Marina
Intercambio de Datos	Pronósticos Meteorológicos	Formación de Capacidades	Maremotos
Cambio Global	Variabilidad Climática	El Niño y la Oscilación del Sur	

